





RUA 22 DE MAIO

RUA 22 DE MAIO

RUA PROJETA DA 16

RUA MARGEM TRILINDA

RUA REGIO PAVANICO DE OLIVEIRA

TRAVESSA JOAO INACIO

RUA MESTRE GEBASTIÃO FRANCISCO DE ARAÚJO

TRAVESSA 01

OLIVEIRA

RUA SDO

CAVALHEIRO BARRETE

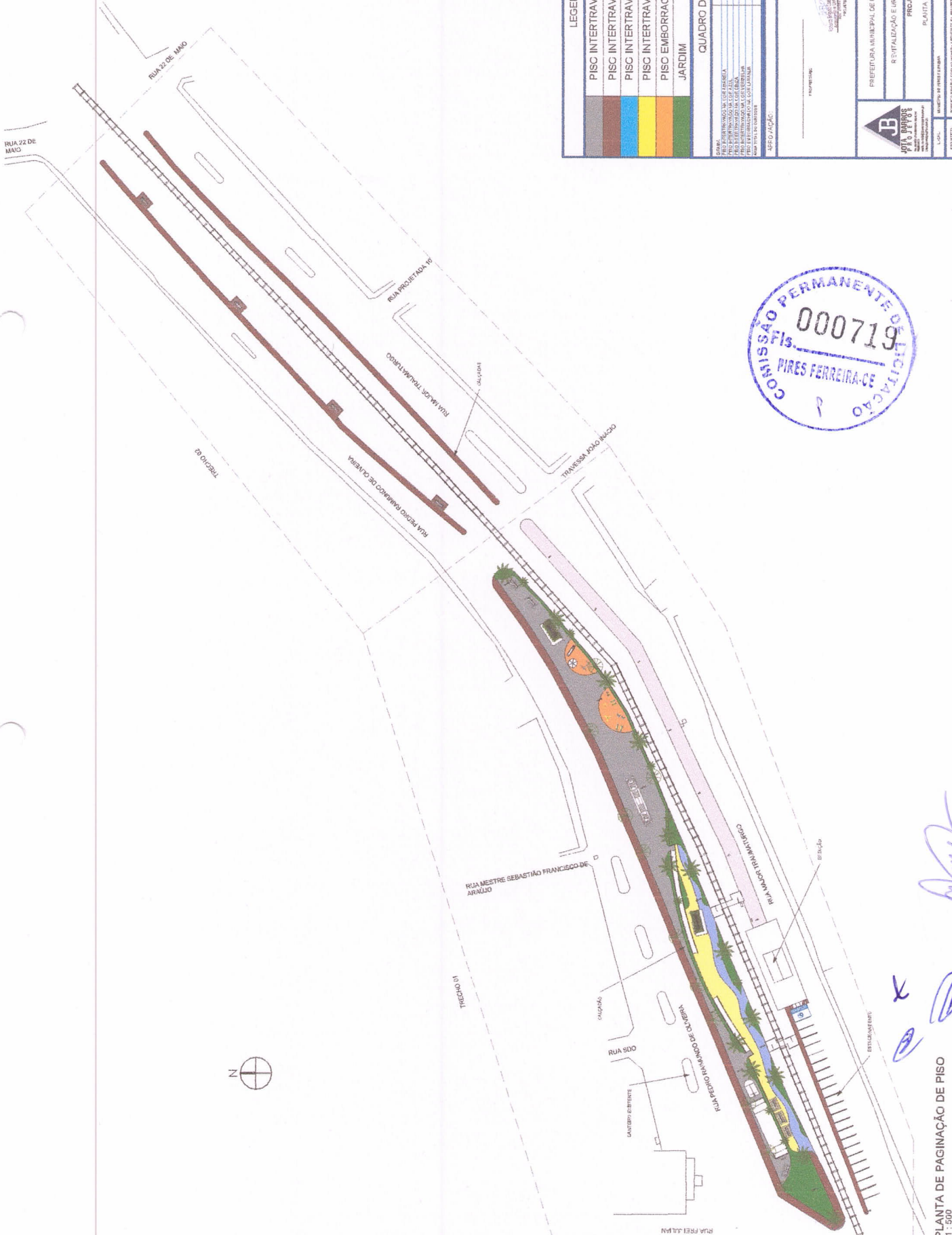
RUA REGIO MANOEL DE CECILIA

RUA FREI JULIAN

RUA MARGEM TRILINDA

BRUNO

ESTADUANTER



LEGENDA

- PISO INTERTRAVADO NA COR CINZA
- PISO INTERTRAVADO NA COR VERMELHA
- PISO INTERTRAVADO NA COR AZUL
- PISO INTERTRAVADO NA COR AMARELA
- PISO EMBORRACHADO NA COR LARANJA
- JARDIM


QUADRO DE ÁREAS

ÁREA	ÁREA (m²)
PISO INTERTRAVADO NA COR CINZA	105.44 m²
PISO INTERTRAVADO NA COR VERMELHA	152.27 m²
PISO INTERTRAVADO NA COR AZUL	105.38 m²
PISO INTERTRAVADO NA COR AMARELA	105.38 m²
PISO EMBORRACHADO NA COR LARANJA	105.38 m²
JARDIM	105.38 m²

USO ZONAL

PROPOSTA

REVISÃO


**JOTA BARROS**  
 Engenharia e Arquitetura

PREFEITURA MUNICIPAL DE PIRES FERREIRA - CE  
 R. S. VITALIZADO E URBANIZAÇÃO DO CENTRO DA CIDADE  
 PROJETO ARQUITETÔNICO  
 PLANTA DE PAGINAÇÃO DE PISO

Nº PROJETO: 02/13  
 Nº CADASTRO: 0301

PROPOSTA	REVISÃO	PROPOSTA	REVISÃO
PROPOSTA	01	PROPOSTA	01
PROPOSTA	02	PROPOSTA	02
PROPOSTA	03	PROPOSTA	03
PROPOSTA	04	PROPOSTA	04
PROPOSTA	05	PROPOSTA	05



*[Handwritten signature]*

*[Handwritten signature]*

*[Handwritten signature]*

01 PLANTA DE PAGINAÇÃO DE PISO  
1:500





QUANTITATIVOS

TIPO DE REQUALIFICAÇÃO	ÁREA
ASPAVTO	9.317,78 M <sup>2</sup>
TAXA DE PEDRA	1.197,83 M <sup>2</sup>
TERRENO NATURAL	2.303,37 M <sup>2</sup>
BASES INTERMEDIÁRIAS DE CONCRETO SECUNDÁRIO 200	360,24 M <sup>2</sup>
RECONTELAÇAO DE CONCRETO REGIOMAL	118,58 M <sup>2</sup>



NOME: \_\_\_\_\_  
 FUNÇÃO: \_\_\_\_\_  
 ASSINATURA: \_\_\_\_\_  
 DATA: \_\_\_\_\_

**COMISSÃO PERMANENTE DE LICITAÇÃO**  
**PIRES FERREIRA-CE**  
**000722**

---

**PREFEITURA MUNICIPAL DE PIRES FERREIRA**  
 0001 01/01  
**CONTRATAÇÃO DE CALÇADÃO NA URBILIDADE DE PIRES FERREIRA**  
**PLANTA EXIBENTE**  
**PLANTA 0001**

---

LOCAL: PIRES FERREIRA-CE  
 PROJETO: PIRES FERREIRA-CE - URBILIDADE DE PIRES FERREIRA  
 PROPOSTA: PIRES FERREIRA-CE - URBILIDADE DE PIRES FERREIRA  
 DATA: 01/01/2023  
 ASSINADO: \_\_\_\_\_



*[Handwritten signature]*  
*[Handwritten initials]*











QUADRO DE ESPECIFICAÇÃO		LEGENDA DE DESENHOS	
PA	PROFUNDIDADE ESPECIAL	⊙	PLANO DE TÁTIL
PA	PROFUNDIDADE DE ALTEZA	⊙	PLANO DE TÁTIL
PA	PROFUNDIDADE DE ALTEZA	⊙	PLANO DE TÁTIL

QUADRO LEGENDA - PISO TÁTIL	
⊙	ALAVANCA
⊙	PLANO DE TÁTIL
⊙	PLANO DE TÁTIL
⊙	PLANO DE TÁTIL

LEGENDA DE DESENHOS	
⊙	PLANO DE TÁTIL
⊙	PLANO DE TÁTIL
⊙	PLANO DE TÁTIL
⊙	PLANO DE TÁTIL





01 PLANTA DE ACESSIBILIDADE TRECHO 01 - PRAÇA  
1:250

*[Handwritten signature]*




QUADRO DE VEGETAÇÃO		QUANTIDADE	ALTEZA EM METROS	LOCALIZAÇÃO DO PLANTIO	INDICAÇÃO DO MATERIAL A SER UTILIZADO
01	UTENSILIO	100	1,20 m	100	100
02	ARBUSTO	100	1,20 m	100	100
03	ARBUSTO	100	1,20 m	100	100
04	ARBUSTO	100	1,20 m	100	100
05	ARBUSTO	100	1,20 m	100	100
06	ARBUSTO	100	1,20 m	100	100
07	ARBUSTO	100	1,20 m	100	100
08	ARBUSTO	100	1,20 m	100	100
09	ARBUSTO	100	1,20 m	100	100
10	ARBUSTO	100	1,20 m	100	100
11	ARBUSTO	100	1,20 m	100	100
12	ARBUSTO	100	1,20 m	100	100
13	ARBUSTO	100	1,20 m	100	100
14	ARBUSTO	100	1,20 m	100	100
15	ARBUSTO	100	1,20 m	100	100
16	ARBUSTO	100	1,20 m	100	100
17	ARBUSTO	100	1,20 m	100	100
18	ARBUSTO	100	1,20 m	100	100
19	ARBUSTO	100	1,20 m	100	100
20	ARBUSTO	100	1,20 m	100	100
21	ARBUSTO	100	1,20 m	100	100
22	ARBUSTO	100	1,20 m	100	100
23	ARBUSTO	100	1,20 m	100	100
24	ARBUSTO	100	1,20 m	100	100
25	ARBUSTO	100	1,20 m	100	100
26	ARBUSTO	100	1,20 m	100	100
27	ARBUSTO	100	1,20 m	100	100
28	ARBUSTO	100	1,20 m	100	100
29	ARBUSTO	100	1,20 m	100	100
30	ARBUSTO	100	1,20 m	100	100
31	ARBUSTO	100	1,20 m	100	100
32	ARBUSTO	100	1,20 m	100	100
33	ARBUSTO	100	1,20 m	100	100
34	ARBUSTO	100	1,20 m	100	100
35	ARBUSTO	100	1,20 m	100	100
36	ARBUSTO	100	1,20 m	100	100
37	ARBUSTO	100	1,20 m	100	100
38	ARBUSTO	100	1,20 m	100	100
39	ARBUSTO	100	1,20 m	100	100
40	ARBUSTO	100	1,20 m	100	100
41	ARBUSTO	100	1,20 m	100	100
42	ARBUSTO	100	1,20 m	100	100
43	ARBUSTO	100	1,20 m	100	100
44	ARBUSTO	100	1,20 m	100	100
45	ARBUSTO	100	1,20 m	100	100
46	ARBUSTO	100	1,20 m	100	100
47	ARBUSTO	100	1,20 m	100	100
48	ARBUSTO	100	1,20 m	100	100
49	ARBUSTO	100	1,20 m	100	100
50	ARBUSTO	100	1,20 m	100	100



*[Handwritten signature]*

1 PLANTA DE PAISAGISMO DA PRAÇA  
11.230

**PREFEITURA MUNICIPAL DE PIRES FERREIRA - CE**  
 REVITALIZAÇÃO E URBANIZAÇÃO DO CENTRO DA CIDADE  
**PROJETO ARQUITETÔNICO**  
 TRECHO 01 - PLANTA DE PAISAGISMO  
 DATA: 05/13  
 ESCALA: 1:500  
 AUTORES: [Nomes dos autores]  
 PROJETO: [Nome do projeto]  
 LOCAL: [Localização]  
 FASE: [Fase do projeto]



01 | TRECHO 02 - PLANTA BAIXA  
1:250


**QUADRO DE ESPECIFICAÇÕES**

1. INTERFERÊNCIAS DE TERRELA	
2. INTERFERÊNCIAS DE CORTAVENTURA	
3. INTERFERÊNCIAS DE CALÇADA	
4. INTERFERÊNCIAS DE DRENAGEM	
5. PROJEÇÃO DE OBRAS DE OUTRAS EMPRESAS	

**QUADRO DE ÁREAS**

ÁREA TOTAL	
ÁREA DE INTERFERÊNCIAS	
ÁREA ÚTIL	
ÁREA DE RESERVA	
ÁREA DE SERVIÇOS	
ÁREA DE CALÇADA	
ÁREA DE DRENAGEM	
ÁREA DE OUTRAS OBRAS	
ÁREA DE SERVIÇOS DE OUTRAS EMPRESAS	

	PREFEITURA MUNICIPAL DE PIRES FERREIRA - CE REVITALIZAÇÃO E URBANIZAÇÃO DO CENTRO DA CIDADE PROJETO ARQUITETÔNICO TRECHO 02 - PLANTA BAIXA	Nº 001 06/13
	LOCAL: INTERFERÊNCIAS DE TERRELA, CORTAVENTURA E CALÇADA DE OUTRAS EMPRESAS PROPOSTOR: MUNICÍPIO DE PIRES FERREIRA - CE LOCALIDADE: PIRES FERREIRA - CE PROJETO DE CALÇADA, CALÇADA DE SERVIÇOS DE OUTRAS EMPRESAS	FUNDAÇÃO: 1956 POPULAÇÃO: 12.500 DENSIDADE: 125,00 hab/km² PIB: R\$ 100.000.000,00 PIB PER CAPITA: R\$ 8.000,00

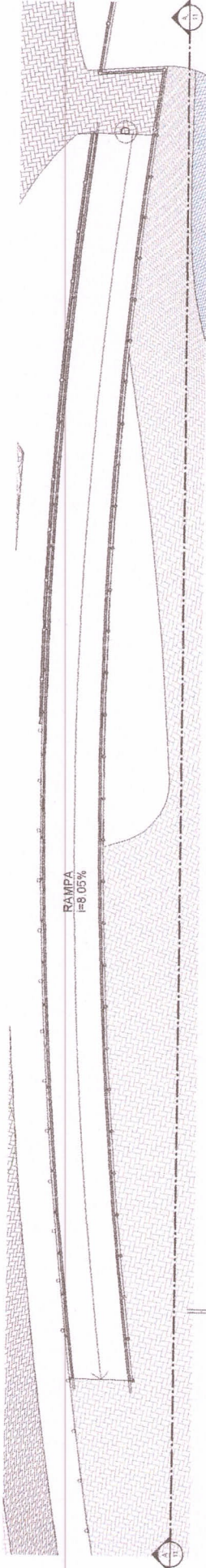


*Handwritten signature in blue ink.*

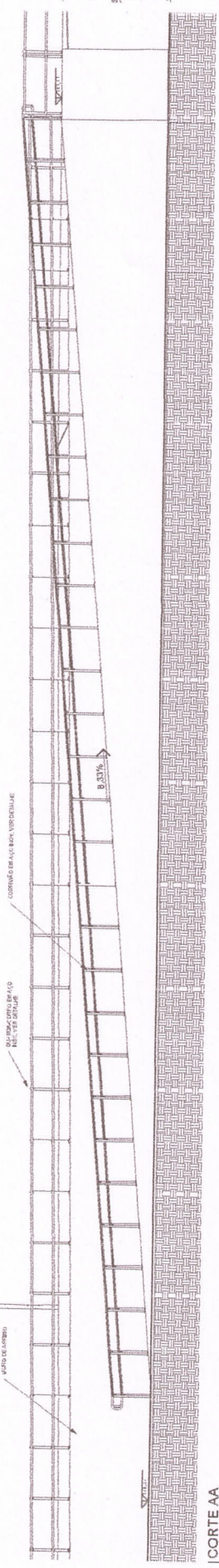
01 | TRECHO 02 - PLANTA DE ACESSIBILIDADE  
1 : 250

QUADRO DE ESPECIFICAÇÃO	
<b>LEGENDA DE DESENHOS</b> Pavimento de Pisos e Rampas Piso Tátil Calçada	
Tipo: (P1) Pavimento de Pisos e Rampas (P2) Piso Tátil	Quantidade: 201 M <sup>2</sup> 1.63
QUADRO LEGENDA - PISO TÁTIL	
PISO TÁTIL - DIREÇÃO DE ANDAR PISO TÁTIL - PAVIMENTO DE PISOS E RAMPA PISO TÁTIL - PAVIMENTO DE PISOS E RAMPA PISO TÁTIL - PAVIMENTO DE PISOS E RAMPA	Quantidade: 100,00 M <sup>2</sup> 100,00 M <sup>2</sup> 100,00 M <sup>2</sup> 100,00 M <sup>2</sup>
<b>APROVAÇÃO:</b> (Assinatura) _____ (Assinatura) _____ (Assinatura) _____	
<b>PROJETO ARQUITETÔNICO</b> (Assinatura) _____ (Assinatura) _____ (Assinatura) _____	
PREFEITURA MUNICIPAL DE PIRES FERREIRA - CE SECRETARIA DE URBANISMO E URBANIZAÇÃO DO CENTRO DA CIDADE PROJETO ARQUITETÔNICO TRECHO 02 - PLANTA DE ACESSIBILIDADE	
<b>CONDIÇÕES GERAIS:</b> 01/2017 07/13	
LOCAL: _____ DATA: _____ ESCALA: _____ AUTORIZADO: _____ PROJETO: _____ EXECUÇÃO: _____ ANEXO: _____	






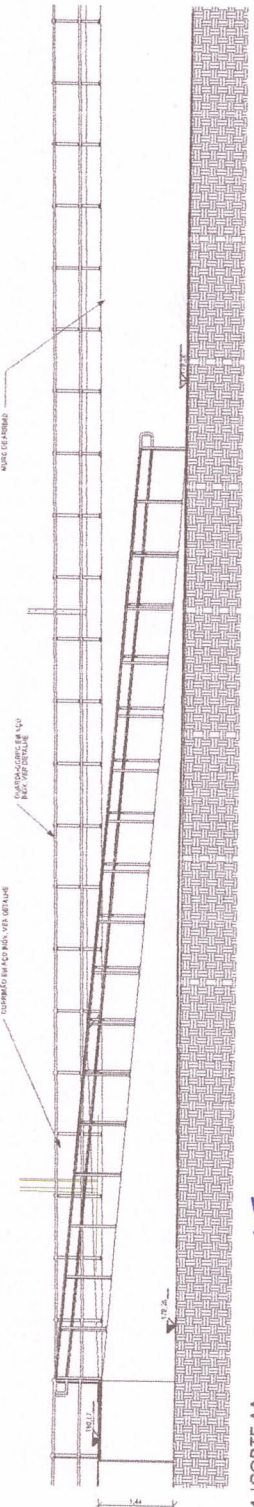
1 | DETALHAMENTO DE RAMPA 01  
1:50



2 | CORTE AA  
1:50



3 | DETALHAMENTO DE RAMPA 02  
1:50



4 | CORTE AA  
1:50



MERCADORIA:		PROJETO ARQUITETÔNICO	
PREFETURA MUNICIPAL DE PIRES FERREIRA - CE		REABILITAÇÃO E REABILITAÇÃO DO CENTRO DA CIDADE	
COTA: 11/13		FOLHA: 11/13	
AUTOR: J.B. BARROS		PROFESSOR: J.B. BARROS	
PROFESSOR: J.B. BARROS		PROFESSOR: J.B. BARROS	
PROFESSOR: J.B. BARROS		PROFESSOR: J.B. BARROS	
PROFESSOR: J.B. BARROS		PROFESSOR: J.B. BARROS	
PROFESSOR: J.B. BARROS		PROFESSOR: J.B. BARROS	